


**BEBAUUNGSPLAN
GEMEINDE FELDBERG**

**GEBIET
„SCHWARZENBACH“**

M 1 : 1000



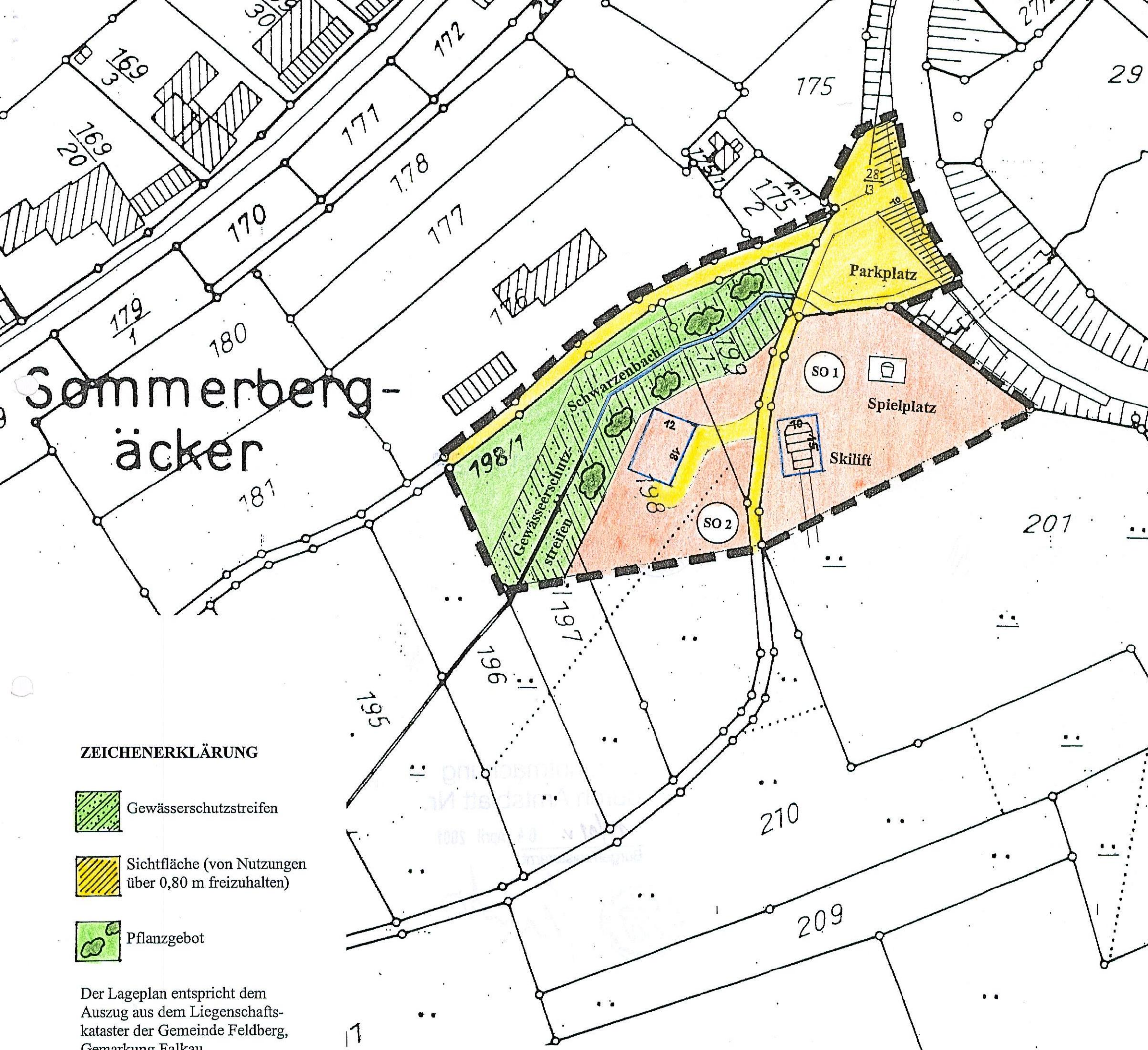
Verfahren:

Aufstellungsbeschuß: 16.05.2000
 TÖB -Anhöring: 31.07.2000
 Offenlage: 03.08.-04.09.2000
 Satzungsbeschuß: 10.10.2000


Planerstellung 10.10.2000


Ausfertigung: 11.10.2000

Bekanntmachung: 04. April 2001



ZEICHENERKLÄRUNG

 Gewässerschutzstreifen

 Sichtfläche (von Nutzungen über 0,80 m freizuhalten)

 Pflanzgebot

Der Lageplan entspricht dem Auszug aus dem Liegenschaftskataster der Gemeinde Feldberg, Gemarkung Falkau.