
















- ZEICHENERKLÄRUNG**
-  GEBWERBE GEBIET (GE)
  - TH max. MAXIMAL ZULÄSSIGE TRAUFGHÖHE
  - GH max. MAXIMAL ZULÄSSIGE GEBÄUDEHÖHE
  - 0.4 GRUNDFLÄCHENZAHL (GRZ)
  - (0.8) GESCHOSSFLÄCHENZAHL (GFZ)
  - a ABWEICHENDE BAUWEISE
  -  BAUGRENZE
  -  GEMEINBEDARFSFLÄCHE MEHRZWECKHALLE
  -  STRASSENVERKEHRSFLÄCHE
  -  VERKEHRSFLÄCHE BESONDERER ZWECKBESTIMMUNG PARKPLATZ
  -  PRIVATE GRÜNFLÄCHE
  -  ÖFFENTLICHE GRÜNFLÄCHEN
  -  GEWÄSSERSCHUTZSTREIFEN
  -  WASSERFLÄCHE
  -  NEBENANLAGEN
  -  GRENZE DES RÄUMLICHEN GELTUNGSBEREICHES
  -  BESTEHENDE GRUNDSTÜCKSGRENZE
  -  GEBÄUDEBESTAND (WOHN-, NEBENGEBÄUDE)
  -  VOM PLANER NACHGETRAGENES GEBÄUDE (WOHN-, NEBENGEBÄUDE)

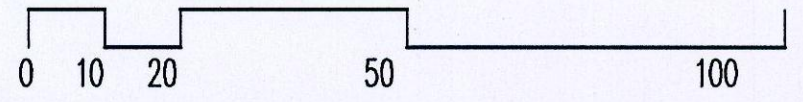
ART DES BAUGEBIETS	ZAHL DER VOLLGESCHOSSE
GRUNDFLÄCHENZAHL	GESCHOSSFLÄCHENZAHL
DACHNEIGUNG	BAUWEISE
MAX. ZAHL DER WOHNUNGEN PRO GEBÄUDE	

# BEBAUUNGSPLAN DER GEMEINDE FELDBERG

ORTSTEIL : ALTGLASHÜTTEN  
GEBIET : "FELDBERGHALLE"



M. 1:1000  
IM ORIGINAL



VERFAHRENSSTAND :	AUFSTELLUNGSBESCHLUSS :	10.10.2000
	TÖB - TERMIN :	14.03.2001
	FRÜHZEITIGE BÜRGERBETEILIGUNG :	06.12. - 19.12.2000
	OFFENLAGE :	08.01. - 07.02.2001
	2. OFFENLAGE :	25.05. - 25.06.2001
	SATZUNGSBESCHLUSS :	20.07.2004

ES WIRD BESTÄTIGT, DASS DER INHALT DIESES PLANES SOMIE DIE PLANUNGSRECHTLICHEN FESTSETZUNGEN UND ÖRTLICHEN BAUVORSCHRIFTEN UNTER BEACHTUNG DES VORSTEHENDEN VERFAHRENS MIT DEN HIERZU ERGANGENEN BESCHLÜSSEN DES GEMEINDERATES DER GEMEINDE ÜBEREINSTIMMT.



09. AUG. 2004  
*[Signature]*  
DER BÜRGERMEISTER

BEKANNTMACHTUNG GEM. § 10 (3) BAUGB AM:



25. AUG. 2004  
*[Signature]*

PLANERSTELLUNGSDATUM:  
20.07.2004

GEZ.: SAM  
BEAR.: SAM

DER PLANER :

PROJEKT NR.  
S-00-232

FORMAT:  
76.5 / 30

Architektur ■ Städtebau ■ Projektentwicklung  
Freie Architekten ■ Freie Stadtplaner  
Schwabentengraben 12, D-74098 Freiburg  
Tel 07 61/3 68 75-0 · Fax 07 61/3 68 75-17  
info@kbf-freiburg.de · www.kbf-freiburg.de



Plangrundlage:  
Auszug aus dem automatisierten Liegenschaftskataster  
(BGrund) vom 14.09.2000, ergänzt 17.04.2001  
Ingenieurbüro Franz Riede, Löffingen